



Comune di  
**San Giorgio  
delle Pertiche**

# P.A.T.

Piano di Assetto del Territorio

## Carta delle Invarianti

Elaborato adeguato al Decreto del Presidente della Provincia di Padova n° 94 del 06/06/2017  
di approvazione ai sensi art. 14 comma 6 L.R. n° 11/2004

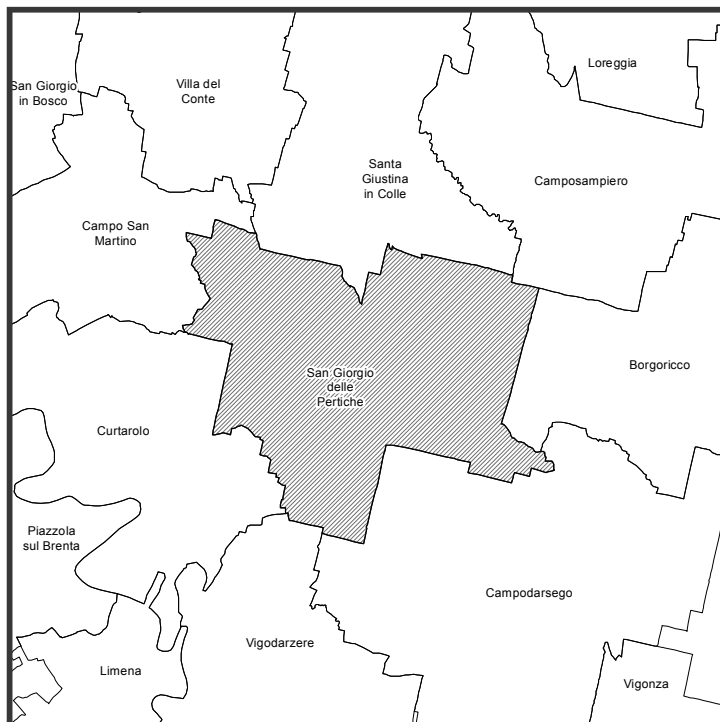
Elaborato

P

2

Scala

1: 10000



GRUPPO DI LAVORO

**Progettista e Coordinatore:**  
Arch. Roberto Cavallin

**Agronomia, paesaggio, biodiversità:**  
Dott. Agr. Giacomo Gazzin

**Geologia e idrogeologia:**  
Dott. Geol. Jacopo De Rossi

**Rischio idraulico e difesa del suolo:**  
Ing. Giuliano Zen

**Valutazione Ambientale Strategica:**  
Dott. Agr. Maurizio Leoni

REDAZIONE ELABORATO



CAVALLIN ASSOCIATI Studio  
Camposampiero (PD)

**Collaboratori:**  
Dott. Urb. Nicola Mason  
Dott. Urb. Elena Milena Cavinato

# LEGENDA

## NORME TECNICHE


### INVARIANTI DI NATURA GEOLOGICA



Paleovallei

art. 48 bis

### INVARIANTI DI NATURA AMBIENTALE E PAESAGGISTICA



Ambiti agricoli di buona integrità ambientale e paesaggistica

art. 49

- Paesaggio del fiume Tergola




Corsi d'acqua principali

art. 50

MS - Torrente Muson dei Sassi

TR - Fiume Tergola

VA - Scolo Vandura



Altri corsi d'acqua

art. 50



Alberi monumentali e grandi alberi

art. 51

PA - Populus alba

QR - Quercus robur

PN - Populus nigra var. italic

PA - Platanus

MA - Morus Alba




Terrapieno boscato - ex. ferrovia Treviso - Ostiglia

art. 52



Filare di Tilia specie plurime

art. 53



Siepi campestri e filari in spazio aperto

art. 54



Isole ad elevata naturalità:

art. 55

GV - Giardini e parchi di ville storiche

FN - Formazioni naturaliformi

### INVARIANTI DI NATURA STORICO CULTURALE



Paesaggio della centuriazione

art. 57



Tracciati attuali di cardi e decumani

art. 57



Tracciati latenti con tracce residue di cardi e decumani

art. 57




Tracciati latenti di cardi e decumani

art. 57



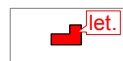
Siti a rischio archeologico

art. 58



Centri storici

art. 59



Ville Venete

art. 60

CP - Villa Camaroli, Pugnalin, Valsecchi

LS - Villa Lion, Salga, detta "Ai Tre Palazzi"

PR - Villa Prevedello

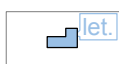
CA - Villa Cassinari



Emergenze architettoniche ed edifici di valore storico o artistico

art.60

- AG - Chiesa Arcipretale "San Giorgio" - capoluogo
- LM - Chiesa Parrocchiale "SS. Lamberto e Martino" - frazione Arsego
- SC - Chiesa Parrocchiale "Sacro Cuore" - frazione Cavino
- CO - Chiesa delle Cocche - frazione Arsego, località Cocche
- SM - Chiesetta di Santa Maria Maddalena
- TM - Torre medievale



Architettura del '900

art. 60

- CS - Cimitero di San Giorgio delle Pertiche
- PT - Palazzo de Toni



Archeologia industriale

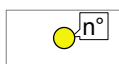
art. 60

- MU - Mulino



Altri edifici con valore storico o etnoantropologico

art. 60



Manufatti di interesse storico culturale

art. 61

- 01 - Ponte sul Muson dei Sassi
- 02 - Torre di Burri
- 03 - Capitello della Madonna della Salute
- 04 - Capitello di Sant'Antonio
- 05 - Capitello delle Colonne
- 06 - Capitello del Redentore
- 07 - Capitello di via Piovego
- 08 - Capitello di via Trieste
- 09 - Capitello di via Enrico Fermi
- 10 - Capitello di via Marinei



Ambiti di pertinenza da tutelare

art. 62



Ambito di tutela da definire nel P.I.

art. 62



Confine comunale